

СОГЛАСОВАНО

Администрация города Кузнецка



/И.В. Рузанова/

« » 2024г

СОГЛАСОВАНО

Начальник отделения
Госавтоинспекции ОМВД России
по городу Кузнецку
майор полиции



/С.П.Макаров/

« » 2024г

УТВЕРЖДАЮ

Начальник управления образования
города Кузнецка



/Л.А.Борисова/

« » 2024г

ПАСПОРТ

дорожной безопасности образовательного учреждения

Муниципального бюджетного дошкольного образовательного учреждения

детского сада комбинированного вида № 19 города Кузнецка

(наименование образовательного учреждения)

2 корпус (ул. Кирова, 20)

2024

Содержание

I. План-схемы, размещенные в паспорте.

1. План-схема района расположения образовательного учреждения, пути движения транспортных средств и детей (воспитанников).

2. План-схема организации дорожного движения в непосредственной близости от образовательного учреждения с размещением соответствующих технических средств, маршруты движения детей и расположение парковочных мест.

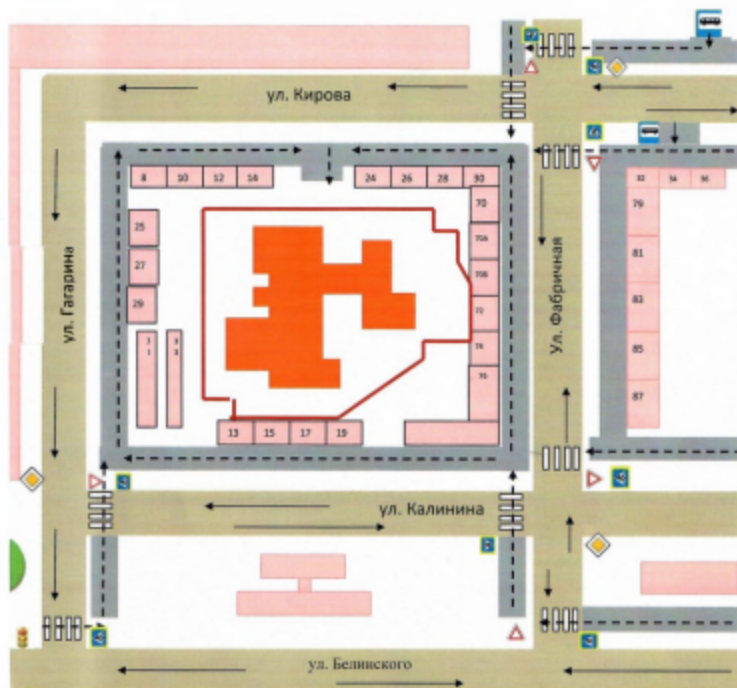
3. План-схема маршрутов движения групп детей от образовательного учреждения к Муниципальному творческому центру «Родина», библиотека им. Радищева, МБОУ СОШ № 16 г. Кузнецка.

4. План-схема путей движения транспортных средств к местам разгрузки/погрузки и рекомендуемых безопасных путей передвижения детей по территории образовательного учреждения.








II. Приложение. Дорожные знаки.

1. План – схема МБДОУ ДС № 19 г. Кузнецка, корпус 2
ул. Кирова, д. 20

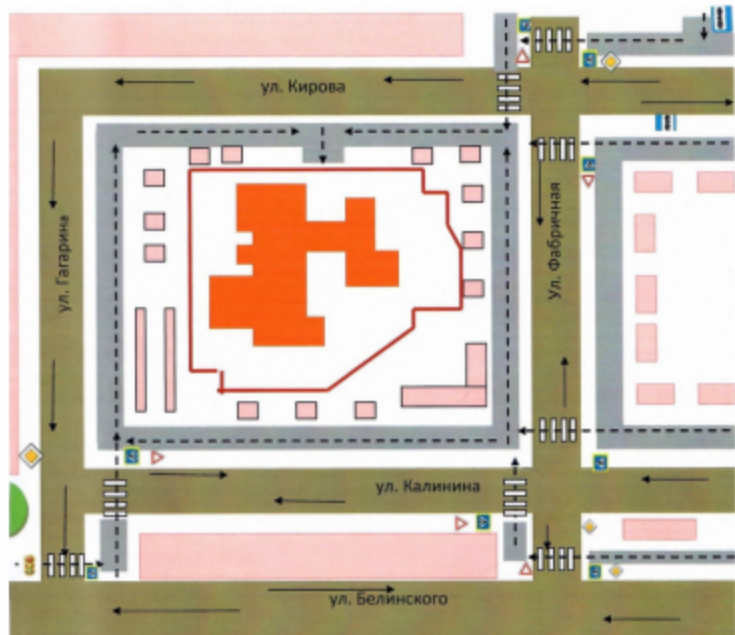
1. Район расположения образовательного учреждения, пути движения транспортных средств и детей (воспитанников)



Условные обозначения:

-  Ограждение дошкольного учреждения
-  Направление движения транспортного потока
-  Направления движения детей
-  Стреники, здания
-  Пешеходный переход
-  тротуар
-  Проезная часть

2. План-схема организации дорожного движения в непосредственной близости от образовательного учреждения с размещением соответствующих технических средств, маршруты движения детей и расположение парковочных мест.








Условные обозначения:

- Ограждение дошкольного учреждения
- Направление движения транспортного потока
- - - → Направления движения детей
- Строения, здания
- Пешеходный переход
- ▬ Тротуар
- ▬ Проезжая часть

4. Пути движения транспортных средств к местам разгрузки/погрузки и рекомендуемые безопасные пути передвижения детей по территории МБДОУ ДС № 19 г.Кузнецка, корпус 2



Условные обозначения:

-  Въезд/выезд транспортных средств
-  Движение грузовых транспортных средств по территории образовательного учреждения
-  Движение детей на территории образовательного учреждения
-  Место разгрузки/погрузки
-  Вход/выход в здание детского сада

Дорожные знаки

	Уступите дорогу
	Ограничение максимальной скорости
	Главная дорога
	Место остановки автобуса
	Пешеходный переход
	Светофор